

# De *Nemausus* à Nîmes développement urbain et archéologie

Christophe Pellecier  
Conservateur du patrimoine  
UMR 5140 - Culture - Lattes-Montpellier



# *Nîmes, en Narbonnaise*





# Repères de l'histoire urbaine

L'écusson médiéval

Les monuments antiques





# *L'exceptionnel développement de la ville aux deux premiers siècles de notre ère*



# *Une dynamique urbaine du Ve siècle avant notre ère au XIIe siècle*



Maquette Musée Archéologique de Nîmes





# *Antiquaires et ingénieur du Roi*

## *Le dégagement des vestiges de la Fontaine au XVIIIe siècle*





# *Antiquaires et ingénieur du Roi*

## *Le projet de jardins et un nouvel urbanisme*



Ville de Nîmes, Direction de la Culture



# La Maison Carrée, au cœur de la ville actuelle

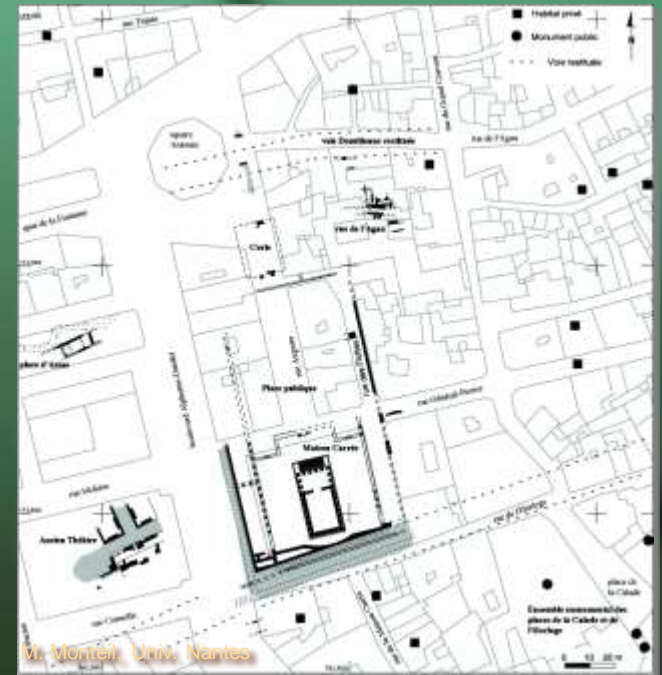
## Le monument et la trame urbaine antique



Ville de Nîmes, Direction de la Culture



M. Célié, INRAP



M. Monteil, Univ. Nantes






# *La Maison Carrée*

## *Un face à face avec l'architecture contemporaine*




# *De l'amphithéâtre aux Arènes*



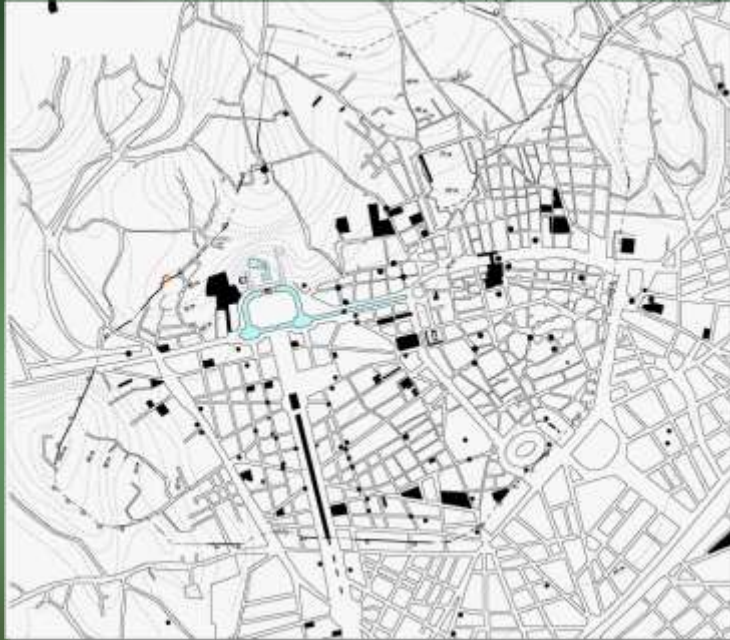


# *L'amphithéâtre monument isolé ou contextualisé*



# *Le développement de l'Archéologie préventive*

## *La question de la gestion des archives du sol*



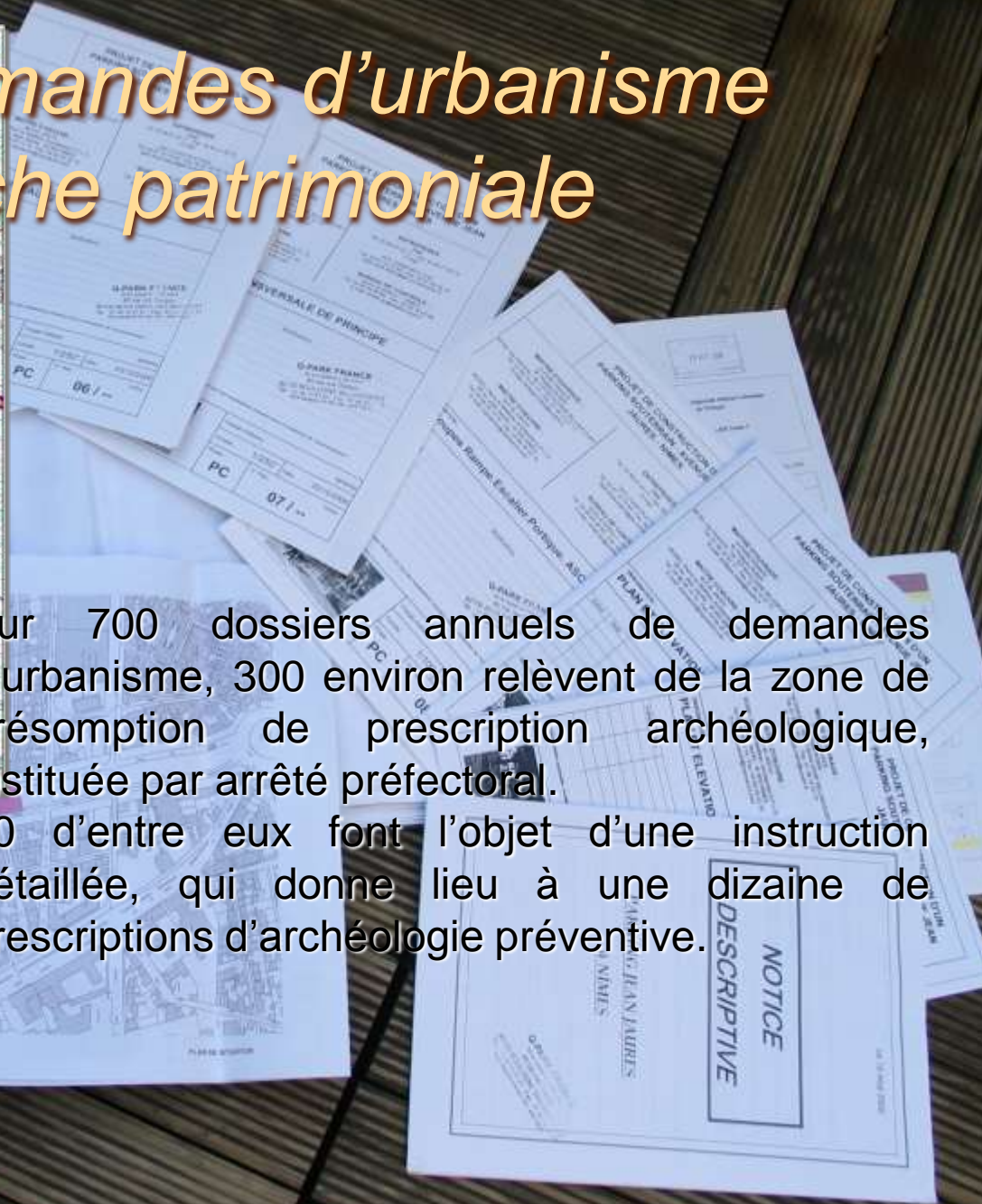
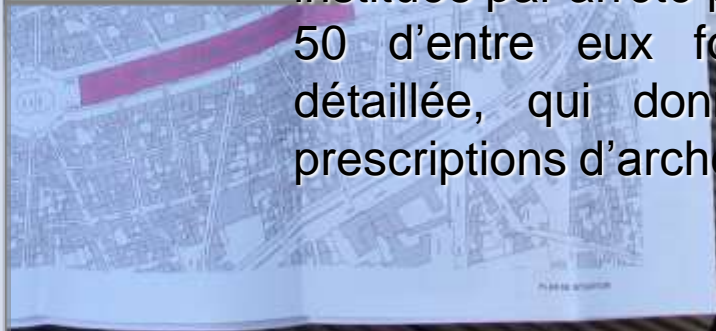


# Le suivi des demandes d'urbanisme une approche patrimoniale



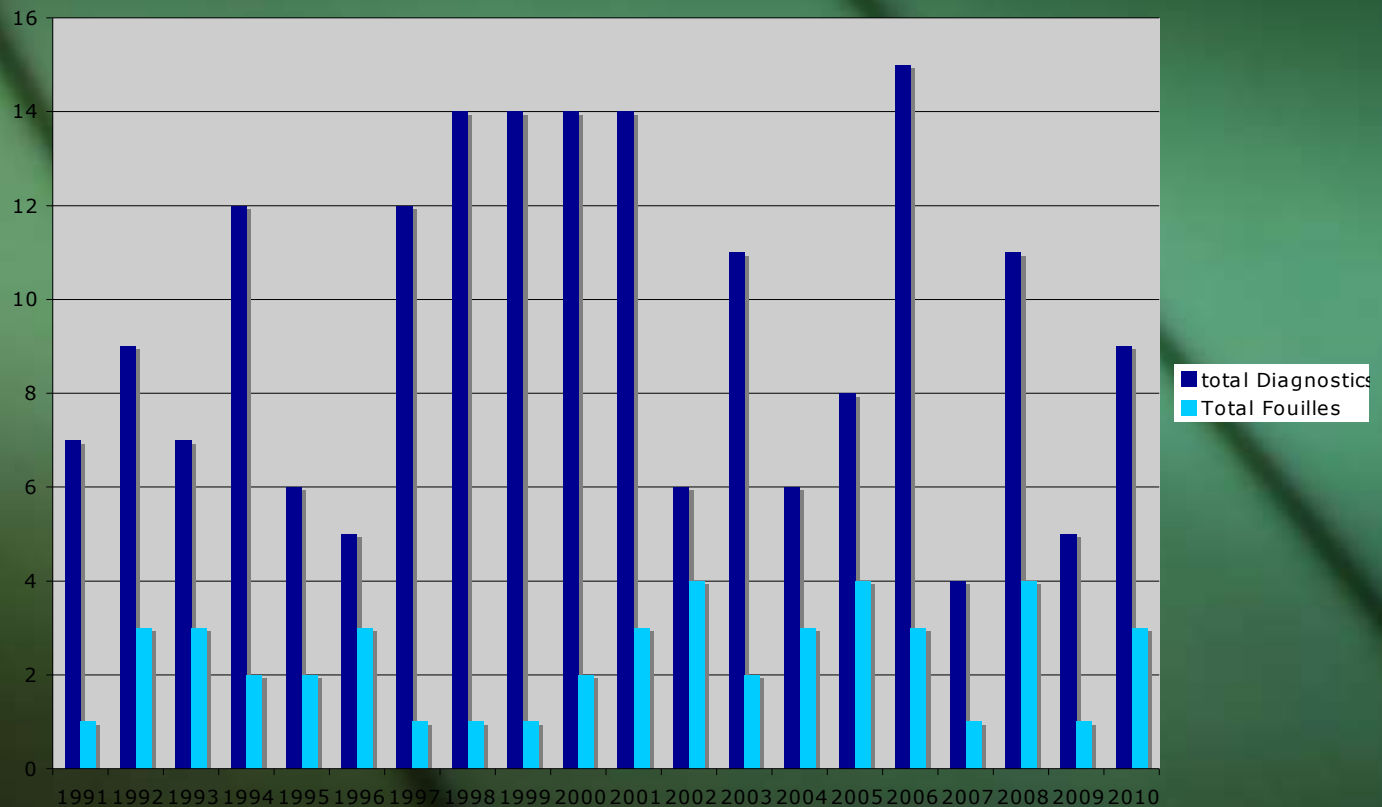
Sur 700 dossiers annuels de demandes d'urbanisme, 300 environ relèvent de la zone de présomption de prescription archéologique, instituée par arrêté préfectoral.

50 d'entre eux font l'objet d'une instruction détaillée, qui donne lieu à une dizaine de prescriptions d'archéologie préventive.



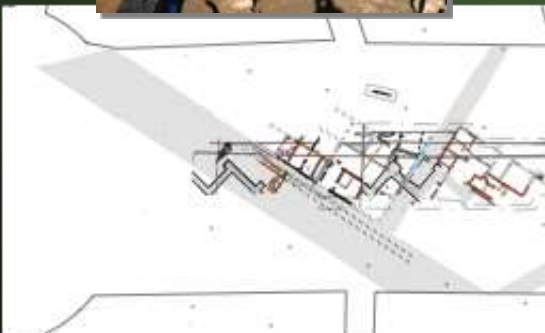

# *Les opérations archéologiques 1991-2010*

## *236 sondages et fouilles pour 20 ans*





# *Une fouille urbaine d'une ampleur inégalée le parking Jean Jaurès 2006-2007*



# Images de la ville, ville imaginée



Ferdinand Pertus 1920



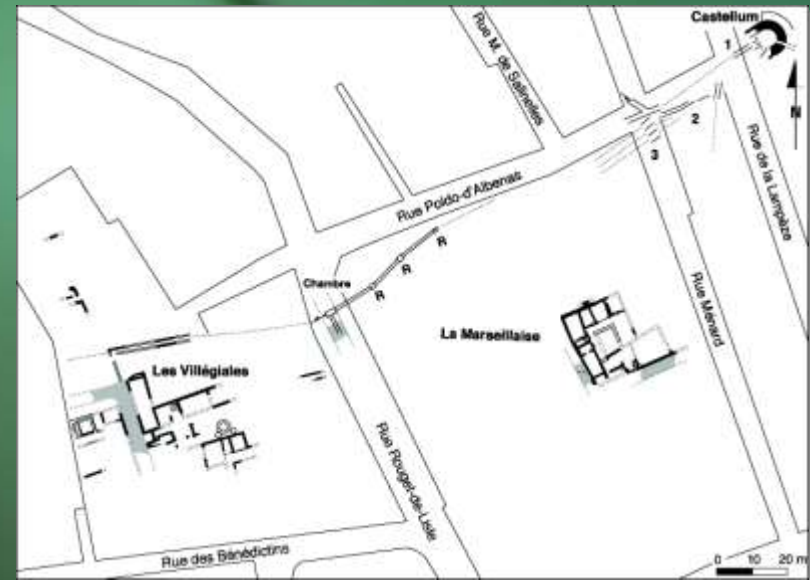
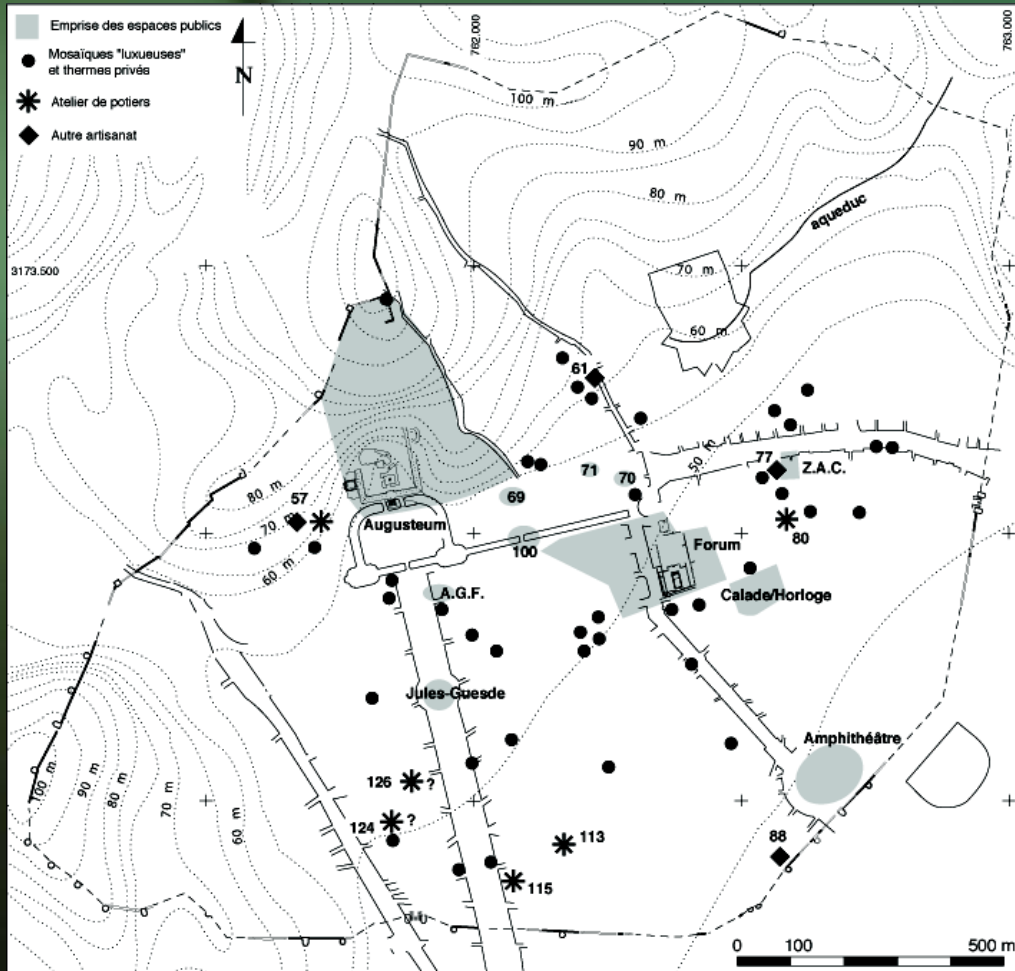
Jean-Claude Golvin 2010



Blanchet, Louis 1941

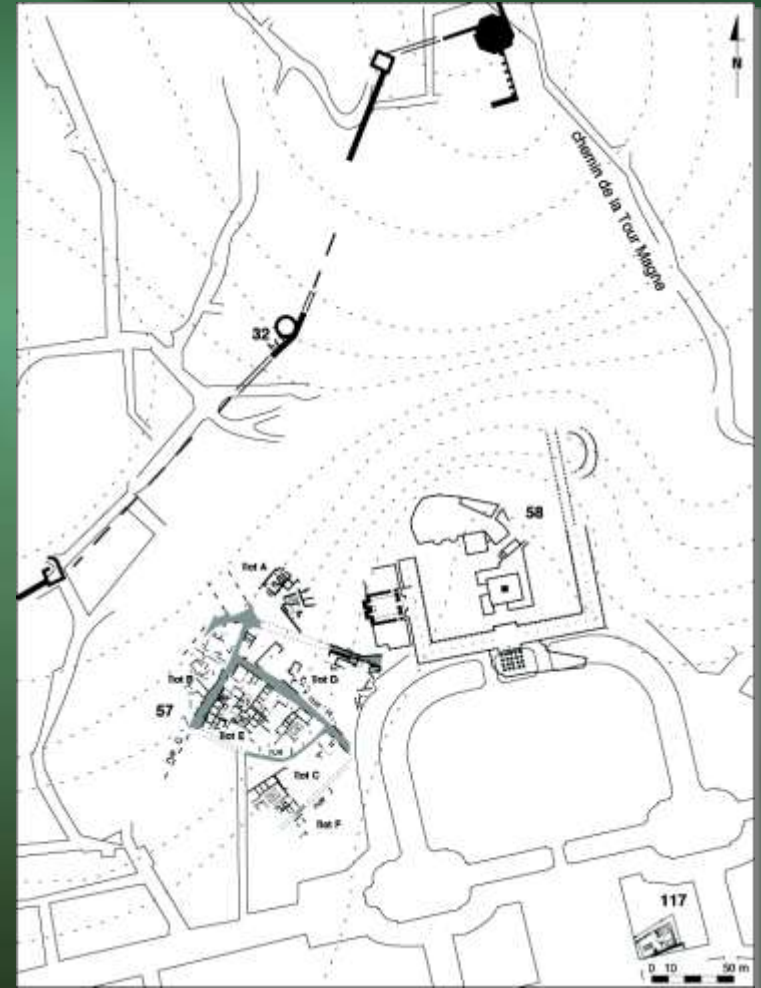
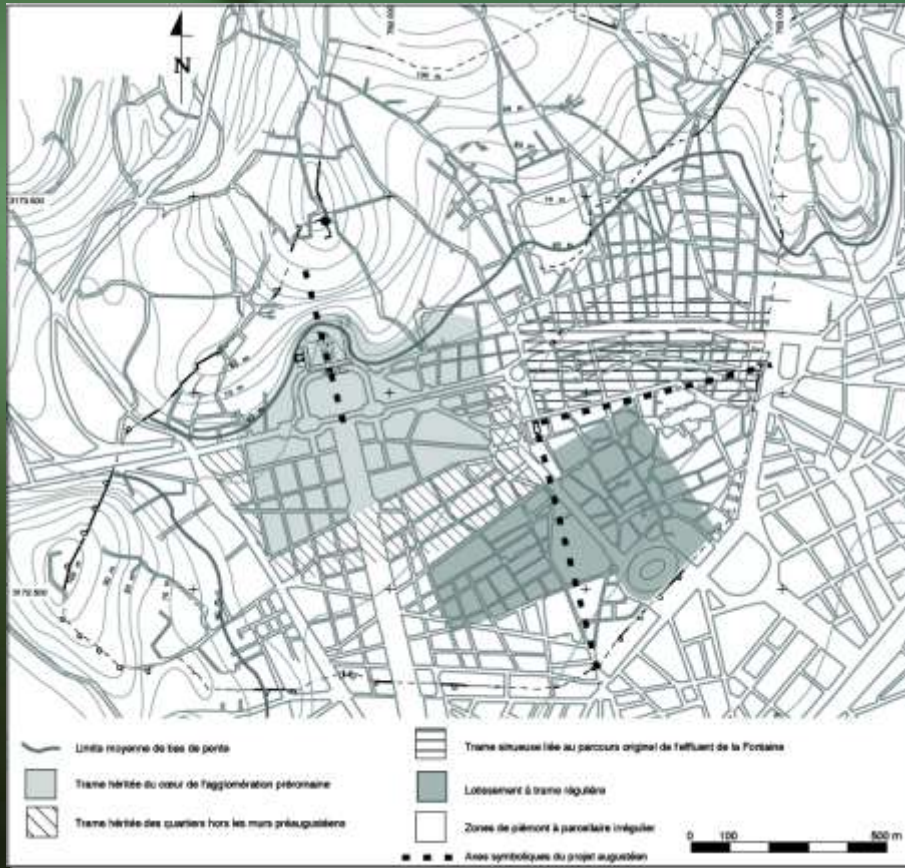


# Préciser notre perception de la ville Public et privé



# Préciser notre perception de la ville

## Trames urbaines





*Quartiers neufs, ville nouvelle  
un espace ancré dans l'histoire*

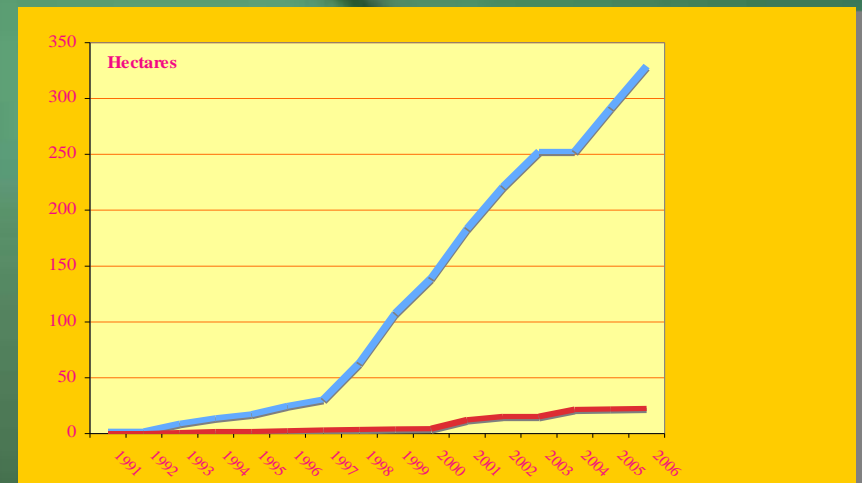


# *Les occupations du passé sur plusieurs centaines d'hectares*





# Archéologie d'un espace en voie d'urbanisation un changement d'échelle, une approche récente



# Des premiers agriculteurs néolithiques aux campagnes de la ville romaine

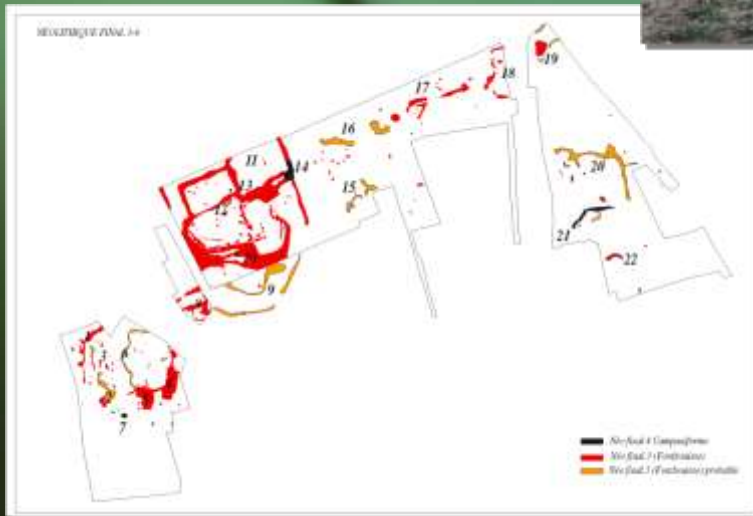


Figure 21 - Vue de l'excavation de la fosse 1012 (Lugdunum) au Néolithique 4.



Figure 22 - Vue de l'excavation de la fosse 1013 (Lugdunum) au Néolithique 4.



Figure 23 - Vue de l'excavation de la fosse 1014 (Lugdunum) au Néolithique 4.



Figure 24 - Vue de l'excavation de la fosse 933 (Lugdunum) au Néolithique 4.



Figure 25 - Vue de l'excavation de la fosse 933 (Lugdunum) au Néolithique 4.